


## Сообщение о возможном установлении публичного сервитута

1	Министерство энергетики Российской Федерации (уполномоченный орган, которым рассматривается ходатайство об установлении публичного сервитута)	
2	ВЛ 110 кВ Маяковская ТЭС – 0-4 Черняховск № 1 (Л-187). (цель установления публичного сервитута)	
3	<b>Адрес или иное описание местоположения земельного участка</b>	<b>Кадастровый номер земельного участка</b>
	Калининградская область, Гусевский городской округ	<b>39:04:360011:357</b>
	Калининградская обл, р-н Гусевский, юго-западнее п.Фурманово	<b>39:04:360011:40</b>
	установлено относительно ориентира, расположенного в границах участка. Почтовый адрес ориентира: Калининградская область, р-н Гусевский, п Фурманово	<b>39:04:360011:42</b>
	Россия, Калининградская обл., Гусевский р-н, юго-западнее пос. Фурманово	<b>39:04:360011:46</b> :
	Калининградская обл, р-н Гусевский, п Фурманово	<b>39:04:360011:49</b>
	Россия, Калининградская обл., Гусевский р-н, вблизи пос. Фурманово	<b>39:04:360011:50</b>
	Россия, Калининградская обл., Гусевский район, юго-западнее пос. Фурманово	<b>39:04:360011:51</b> :
	: установлено относительно ориентира, расположенного в границах участка. Почтовый адрес ориентира: Калининградская область, р-н Гусевский, г Гусев, ул Победы	<b>39:04:010238:11</b>
	: Россия, Калининградская обл., Гусевский район, участок находится юго- западнее от ориентира пос. Фурманово, расположенного за пределами участка	<b>39:04:360011:52</b>
	: Калининградская область, р-н Гусевский, юго-западнее пос. Фурманово	<b>39:04:360011:54</b>
	Россия, Калининградская обл., Гусевский р-н, вблизи пос. Фурманово	<b>39:04:360011:57</b>
	Калининградская область, р-н Гусевский, юго-западнее пос. Фурманово	<b>39:04:360011:58</b>
	установлено относительно ориентира, расположенного в границах участка. Почтовый адрес ориентира: Калининградская обл, р-н Гусевский, юго-западнее пос. Фурманово	<b>39:04:360011:6</b> :
	: установлено относительно ориентира, расположенного в границах участка. Почтовый адрес ориентира: Калининградская обл, р-н Гусевский, юго- западнее пос. Фурманово	<b>39:04:360011:9</b>
	Калининградская область, р-н Гусевский, п Синявино	<b>39:04:410002:15</b>
	Калининградская область, р-н Гусевский, на протяжении примерно 2 км вдоль дороги Гусев-Озерск	<b>39:04:410005:1</b>
	установлено относительно ориентира,	<b>39:04:410005:41</b>

	<p>расположенного за пределами участка. Ориентир пос. Синявино. Участок находится примерно в 1,8 км от ориентира по направлению на северо-восток.</p> <p>Почтовый адрес ориентира: Калининградская область, р-н Гусевский</p>	
	Калининградская область, р-н Гусевский, г Гусев	<b>39:04:410005:56</b>
	Калининградская область, р-н Гусевский, г Гусев	<b>39:04:410201:71</b>
	Россия, Калининградская обл., Гусевский р-н, ориентир: пос. Фурманово - за пределами участка; участок находится 1, 8 км. на северо-восток от ориентира	<b>39:04:360011:14</b>
	: Калининградская область, р-н Гусевский	<b>39:04:360011:244</b>
	установлено относительно ориентира, расположенного в границах участка. Почтовый адрес ориентира: Калининградская область, р-н Гусевский	<b>39:04:000000:746</b>
	Калининградская область, р-н Гусевский	<b>39:04:360011:245</b>
	Калининградская область, р-н Гусевский, г Гусев	<b>39:04:000000:750</b>
	Россия, Калининградская обл., Черняховский район, Гусевский район, Нестеровский район, ориентир - ж/д Черняховск – Чернышевское	<b>39:00:000000:54</b> (входящие 39:04:360011:3, 39:04:410002:1)
4	<p><b>Администрации муниципального образования Гусевский городской округ Калининградской области</b>  238050 г. Гусев Калининградской обл. ул. Ульяновых, д.8  (8-401-43)-3-60-14</p> <p>(адрес, по которому заинтересованные лица могут ознакомиться с поступившим ходатайством об установлении публичного сервитута и прилагаемым к нему описанием местоположения границ публичного сервитута, время приема заинтересованных лиц для ознакомления с поступившим ходатайством об установлении публичного сервитута)</p>	
5	<p>Министерство энергетики Российской Федерации,  адрес: г. Москва, ул. Щепкина, 42, стр. 1,2</p> <p>В течение 30 дней со дня опубликования сообщения о возможном установлении публичного сервитута в порядке, установленном для официального опубликования (обнародования) правовых актов поселения, городского округа, по месту нахождения земельного участка и (или) земель, указанных в пункте 3 данного сообщения.</p> <p>(адрес, по которому заинтересованные лица могут подать заявления об учете прав на земельные участки, а также срок подачи указанных заявлений)</p>	
6	<p><a href="https://minenergo.gov.ru/">https://minenergo.gov.ru/</a>  <a href="http://www.admgusev.ru/">http://www.admgusev.ru/</a></p> <p>(официальные сайты в информационно - телекоммуникационной сети «Интернет», на которых размещается сообщение о поступившем ходатайстве об установлении публичного сервитута)</p>	
7	<p>Дополнительно по всем вопросам можно обращаться: ПАО «ФСК ЕЭС»: 117630, г. Москва, ул. Академика Челомея, 5А, тел. 8 800 200-18-81</p>	

СХЕМА РАСПОЛОЖЕНИЯ ГРАНИЦ ПУБЛИЧНОГО СЕРВИТУТА



МО "ГУСЕВСКИЙ ГОРОДСКОЙ ОКРУГ"

Пусса

Пусса

г. Гусев

ЛИСТ 1

ЛИСТ 2

ЛИСТ 3

Маяковская ТЭЦ

ВЛ 110 кВ Маяковская ТЭС - О-4 Черняховск №2 (Л-187)

граница кадастрового квартала

Масштаб 1:15000

УСЛОВНЫЕ ОБОЗНАЧЕНИЯ










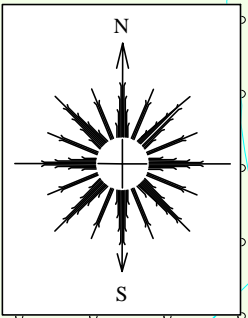
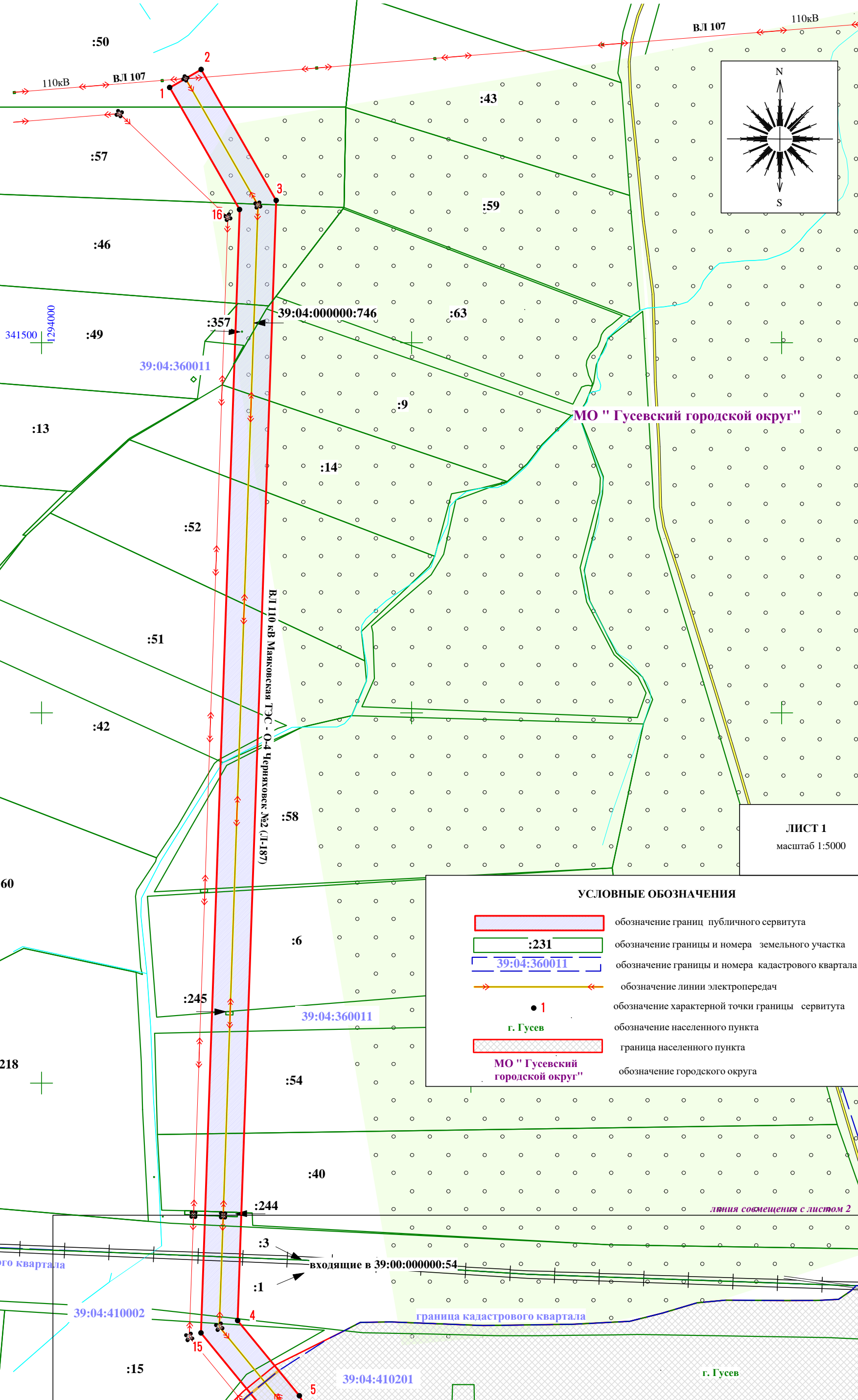
-  проектные границы публичного сервитута
-  границы земельных участков по сведениям ЕГРН
-  границы кадастровых кварталов
-  ВЛ 110 кВ Маяковская ТЭС - О-4 Черняховск №2 (Л-187)
-  9 поворотные точки границ публичного сервитута
-  лист 1 схема разбивки границ сервитута по листам масштаба 1:5000
-  граница населенного пункта
-  г. Гусев обозначение населенного пункта
-  МО "Гусевский городской округ" обозначение городского округа

СХЕМА РАСПОЛОЖЕНИЯ ГРАНИЦ ПУБЛИЧНОГО СЕРВИТУТА



МО "Гусевский городской округ"

ЛИСТ 1  
масштаб 1:5000

УСЛОВНЫЕ ОБОЗНАЧЕНИЯ

- обозначение границ публичного сервитута
- :231 обозначение границы и номера земельного участка
- 39:04:360011 обозначение границы и номера кадастрового квартала
- ↔ обозначение линии электропередач
- 1 обозначение характерной точки границы сервитута
- г. Гусев обозначение населенного пункта
- граница населенного пункта
- МО "Гусевский городской округ" обозначение городского округа

линия совмещения с листом 2

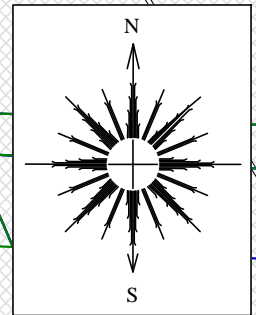
граница кадастрового квартала

входящие в 39:00:00000:54

граница кадастрового квартала

г. Гусев

СХЕМА РАСПОЛОЖЕНИЯ ГРАНИЦ ПУБЛИЧНОГО СЕРВИТУТА



ЛИСТ 2  
масштаб 1:5000

**УСЛОВНЫЕ ОБОЗНАЧЕНИЯ**

	обозначение границ публичного сервитута
	обозначение границы и номера земельного участка
	обозначение границы и номера кадастрового квартала
	обозначение линии электропередач
	обозначение характерной точки границы сервитута
	обозначение населенного пункта
	граница населенного пункта
	обозначение городского округа

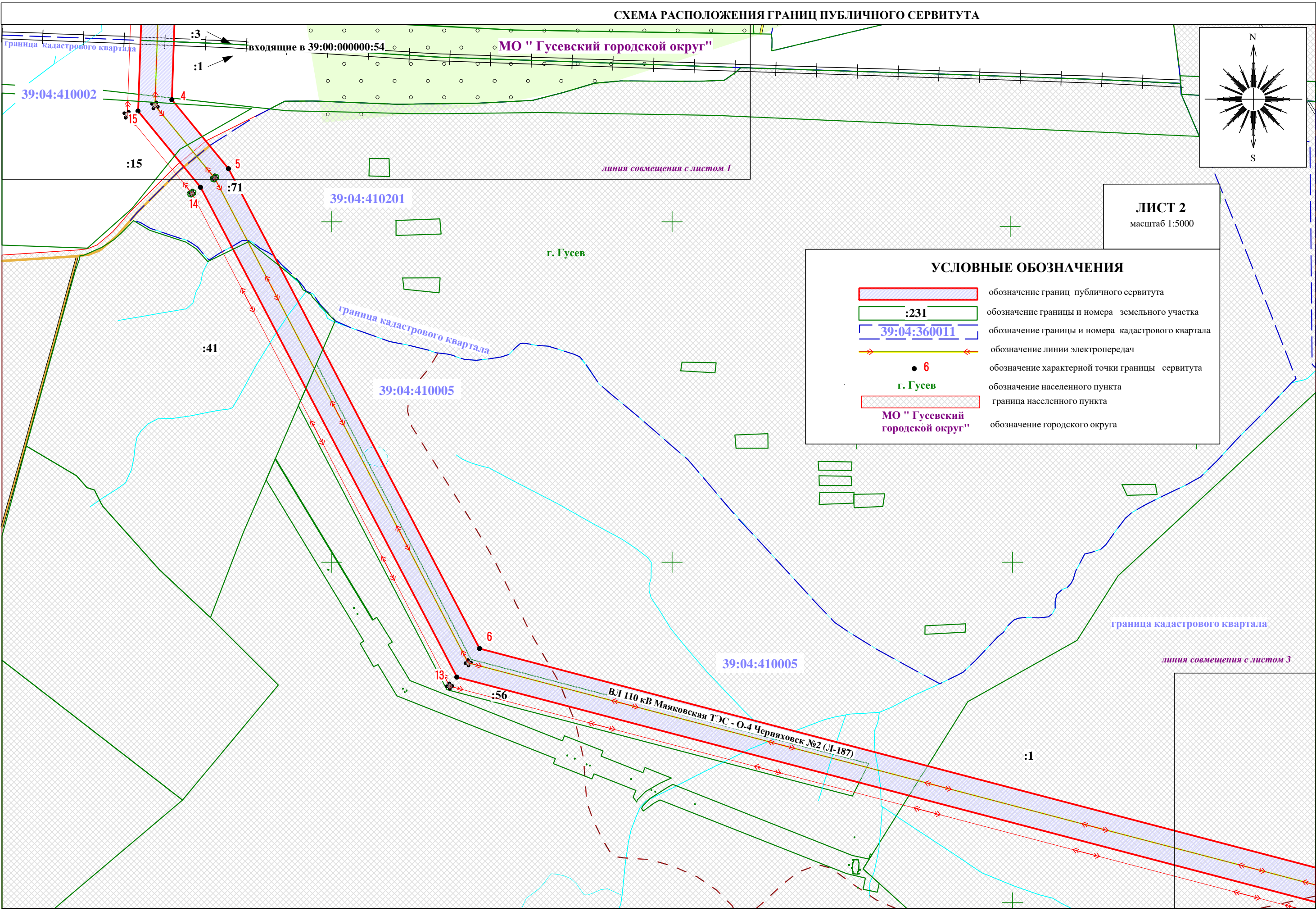
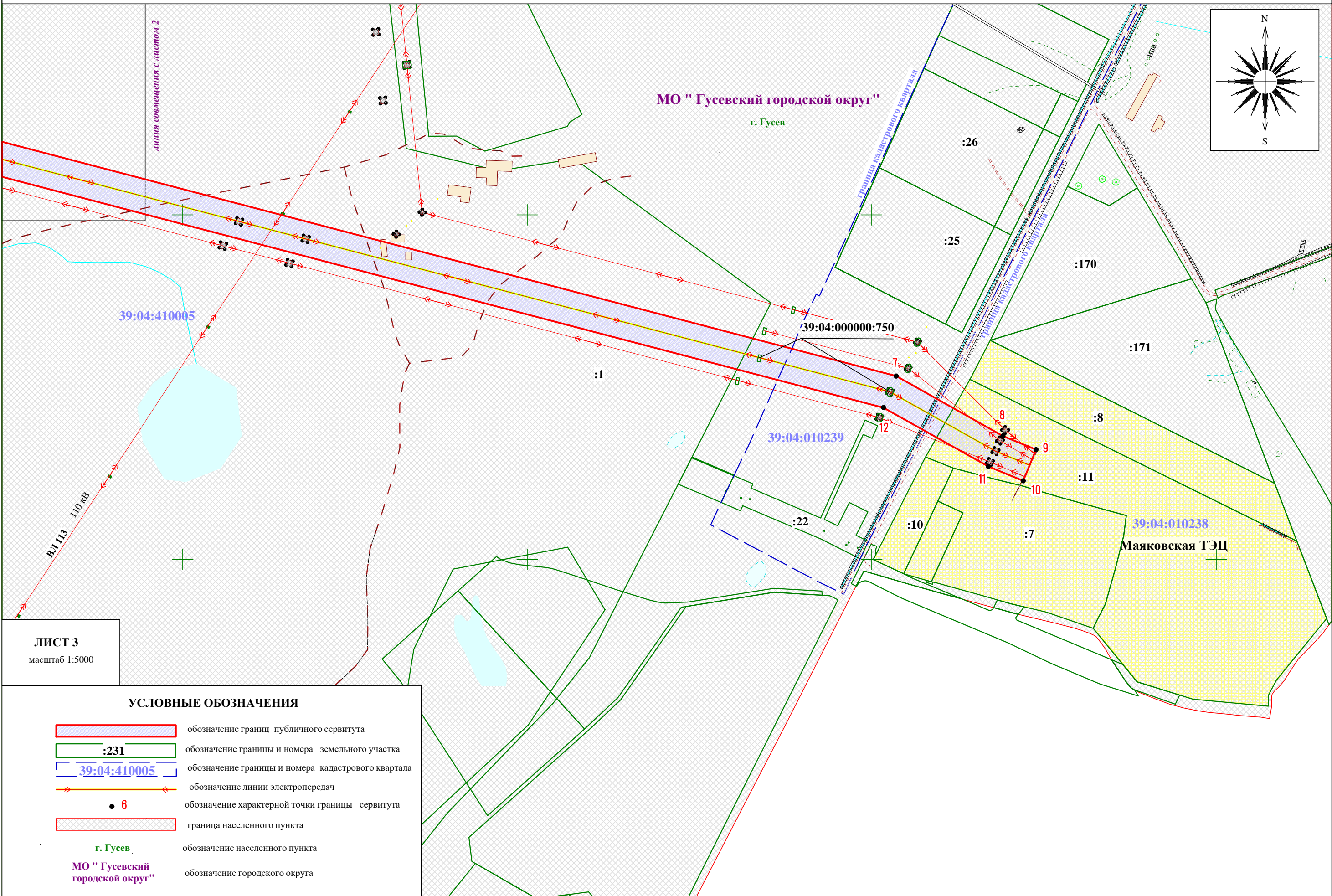


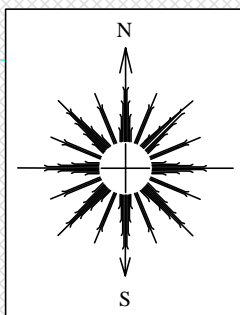
СХЕМА РАСПОЛОЖЕНИЯ ГРАНИЦ ПУБЛИЧНОГО СЕРВИТУТА



линия совмещения с листом 2

МО "Гусевский городской округ"

г. Гусев



ЛИСТ 3  
масштаб 1:5000

УСЛОВНЫЕ ОБОЗНАЧЕНИЯ

- обозначение границ публичного сервитута
- :231 обозначение границы и номера земельного участка
- 39:04:410005 обозначение границы и номера кадастрового квартала
- ↔ обозначение линии электропередач
- 6 обозначение характерной точки границы сервитута
- граница населенного пункта
- г. Гусев обозначение населенного пункта
- МО "Гусевский городской округ" обозначение городского округа

**МЕСТОПОЛОЖЕНИЕ ПУБЛИЧНОГО СЕРВИТУТА:** Калининградская область, Гусевский городской округ

**ПЛОЩАДЬ ПУБЛИЧНОГО СЕРВИТУТА:** 259112 кв.м.

**СИСТЕМА КООРДИНАТ:** МСК 39

**МЕТОД ОПРЕДЕЛЕНИЯ КООРДИНАТ:** геодезический

Обозначения характерных точек границ публичного сервитута	Координаты		Средняя квадратическая погрешность положения поворотных точек границ
	X	Y	
1	2	3	4
1	341844.59	1294173.31	0.10
2	341868.94	1294215.83	0.10
3	341691.97	1294317.21	0.10
4	340179.15	1294265.15	0.10
5	340077.63	1294348.46	0.10
6	339373.20	1294717.23	0.10
7	338766.06	1297035.66	0.10
8	338679.16	1297190.48	0.10
9	338659.38	1297238.61	0.10
10	338614.07	1297219.98	0.10
11	338634.98	1297169.10	0.10
12	338720.25	1297017.17	0.10
13	339331.29	1294683.87	0.10
14	340050.44	1294307.38	0.10
15	340162.35	1294215.54	0.10
16	341679.72	1294267.76	0.10
1	341844.59	1294173.31	0.10